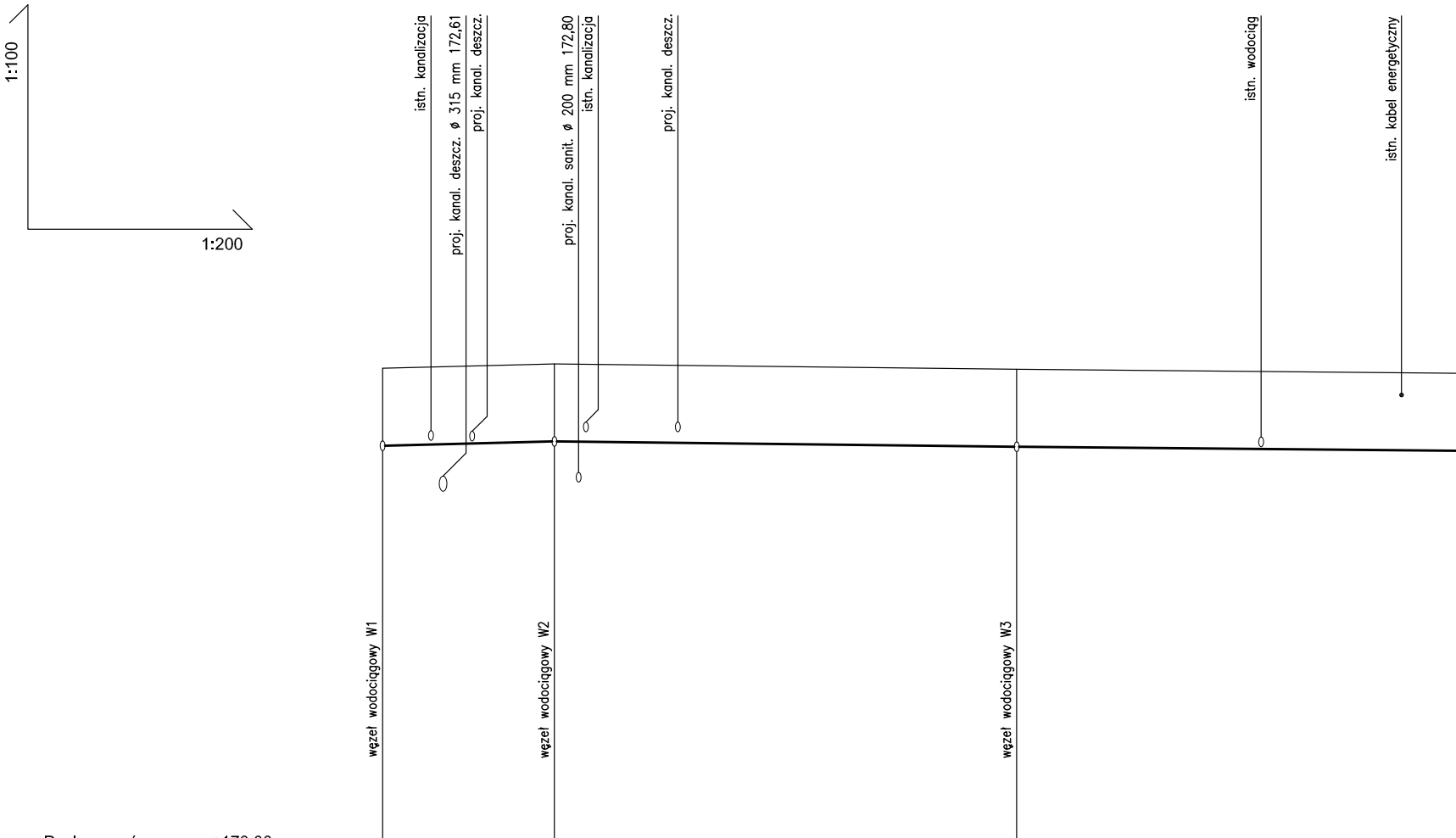
1:100
1:200
istn. kanalizacja
proj. kanal. deszcz. ø 315 mm 172,61
proj. kanal. deszcz.
proj. kanal. sanit. ø 200 mm 172,80
istn. kanalizacja
proj. kanal. deszcz.
istn. wodociąg
istn. kabel energetyczny
węzeł wodociągowy W1
węzeł wodociągowy W2
węzeł wodociągowy W3

Poziom porównawczy +170,00 mnpm

Rzędna terenu istniejącego [mnpm] -----						
Rzędna terenu projektowanego [mnpm] ——	175,15		175,24		175,13	
Rzędna dna rurociągu [mnpm]	173,55		173,64		173,53	
Głębokość [m]	1,60		1,60		1,60	
Spadek [%] Materiał, średnica	PE100 SDR17 PN10 Ø 160x9,5 mm					
Odległość [m]	0,0	7,1	7,1	19,1	26,2	19,5

W1 W2 W3

Nie wyklucza się istnienia w terenie
urządzeń podziemnych, dla których
brak było informacji branżowych
i nie zostały odnalezione w terenie
w czasie inwentaryzacji geodezyjnej.

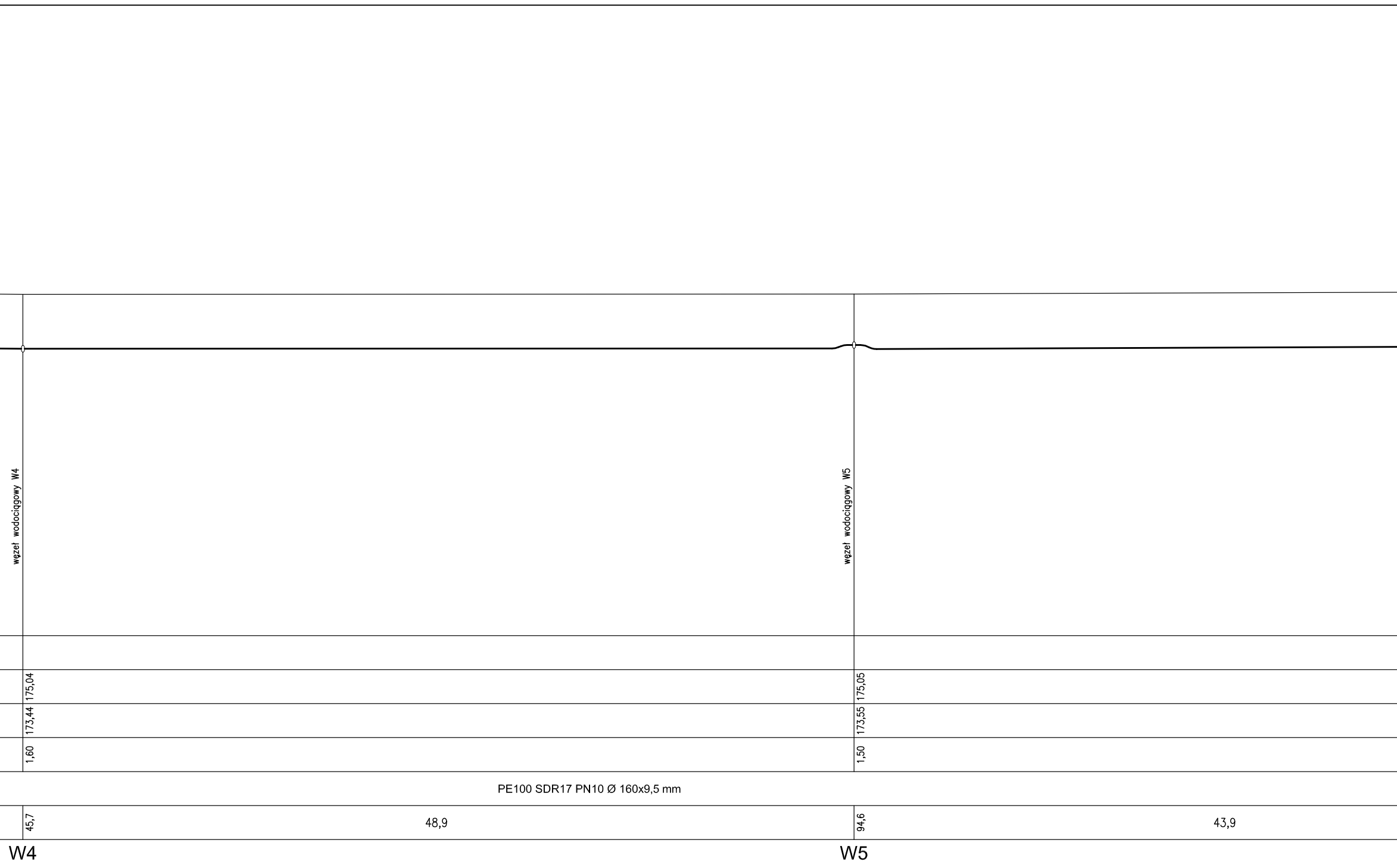
węzeł wodociągowy W4
węzeł wodociągowy W5
175,04
173,44
1,60
175,05
173,55
1,50
PE100 SDR17 PN10 Ø 160x9,5 mm
45,7
48,9
94,6
43,9
W4
W5

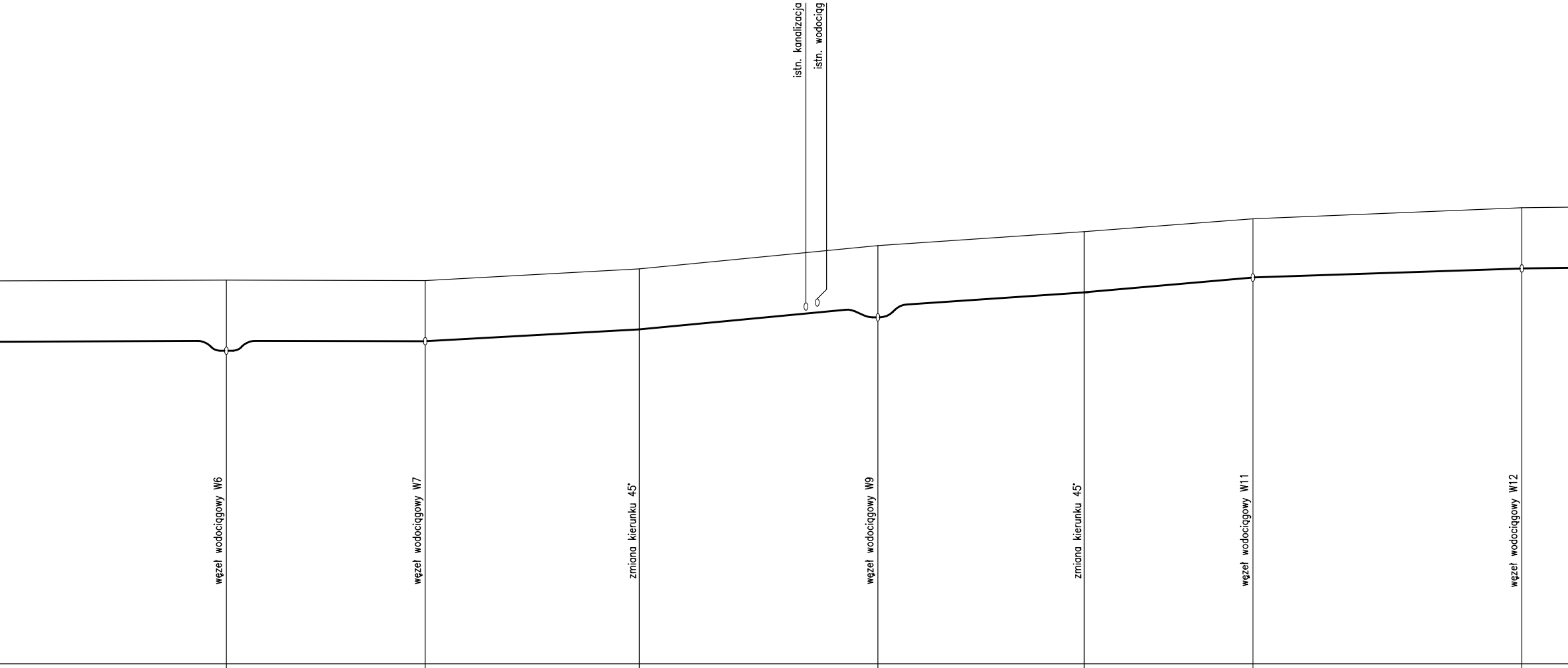
istn. kanalizacja
istn. wodociąg
węzeł wodociągowy W6
węzeł wodociągowy W7
zmiana kierunku 45°
węzeł wodociągowy W9
zmiana kierunku 45°
węzeł wodociągowy W11
węzeł wodociągowy W12

175,12		175,11		175,42		176,03		176,40		176,74		177,03
173,26		173,51		173,82		174,14		174,80		175,19		175,43
1,86		1,60		1,60		1,94		1,60		1,55		1,60
PE100 SDR17 PN10 Ø 160x9,5 mm												
138,5	10,5	149,0	11,3	160,3	12,6	172,9	10,9	183,8	8,9	192,7	14,2	206,9
W6		W7		W8		W9		W10		W11		W12

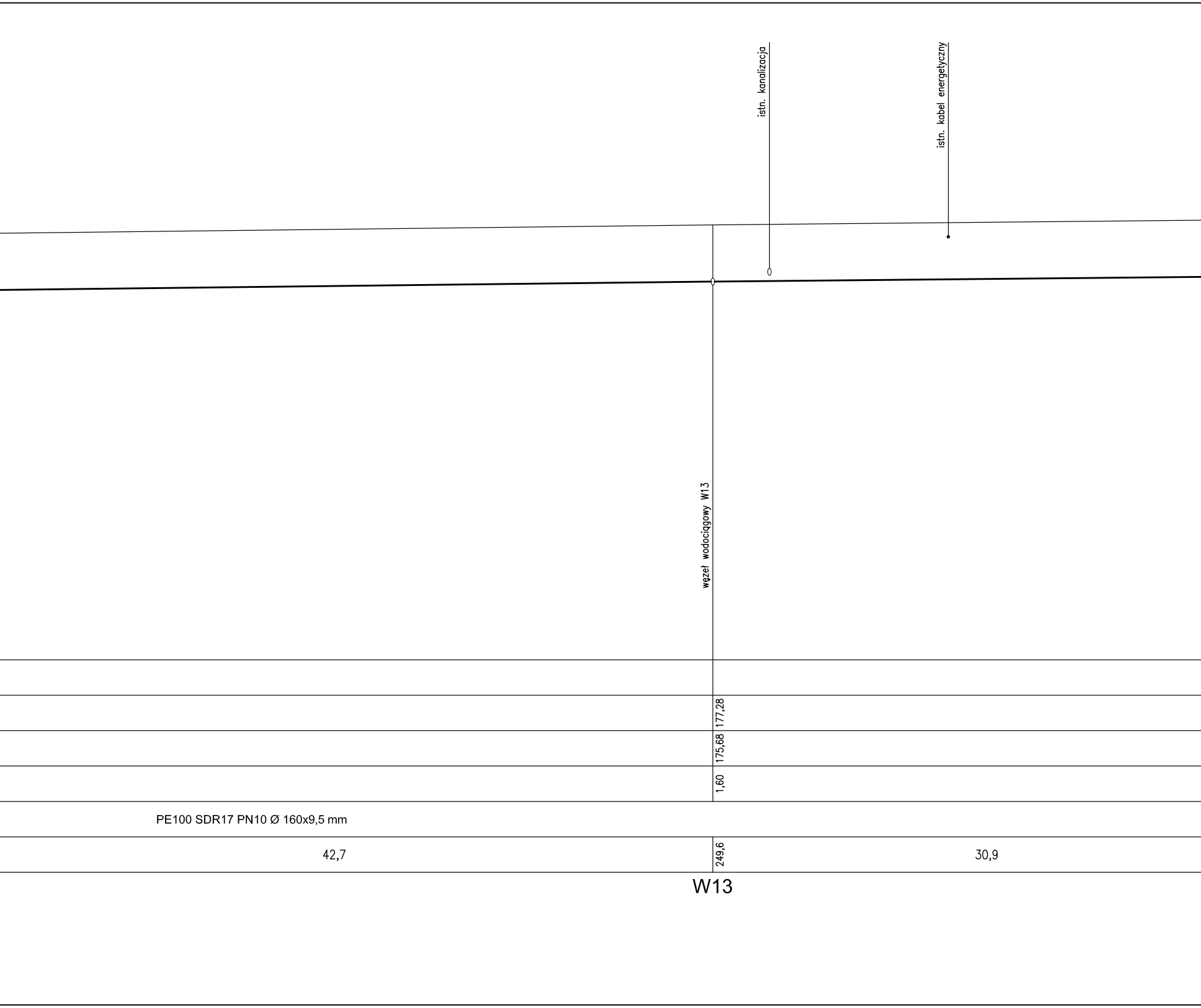
istn. kanalizacja
istn. kabel energetyczny
węzeł wodociągowy W13
177,28
175,68
1,60
PE100 SDR17 PN10 Ø 160x9,5 mm
42,7
249,6
30,9
W13

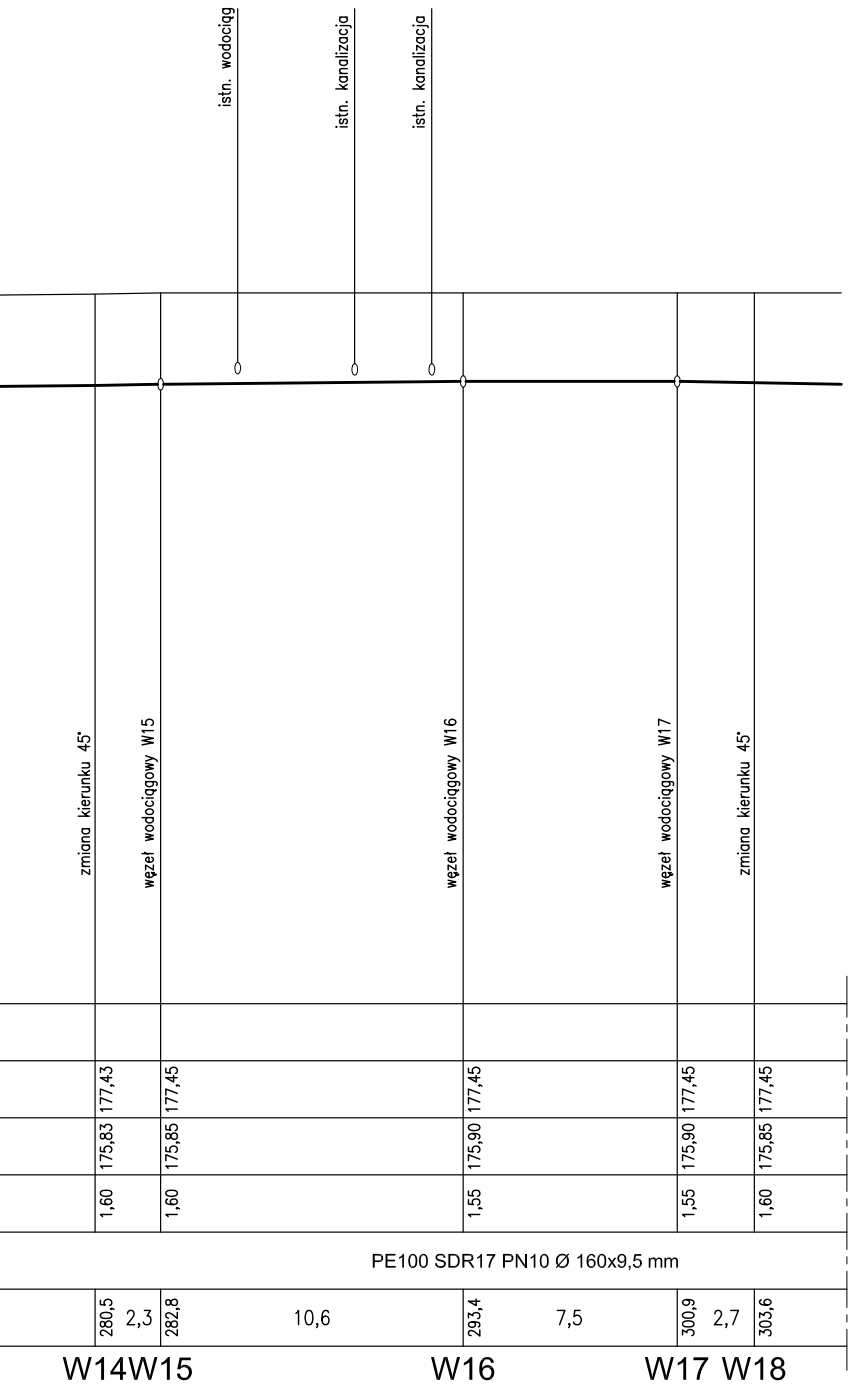
istn. wodociąg
istn. kanalizacja
istn. kanalizacja
połączenie z projektowaną instalacją wodociągową PE Ø 160 mm
wokół proj. hali (wg oddz. opracowania)
zmiana kierunku 45°
węzeł wodociągowy W15
węzeł wodociągowy W16
węzeł wodociągowy W17
zmiana kierunku 45°
177,43
177,45
177,45
177,45
177,45
175,83
175,85
175,90
175,90
175,85
1,60
1,60
1,55
1,55
1,60
PE100 SDR17 PN10 Ø 160x9,5 mm
280,5
2,3
282,8
10,6
293,4
7,5
300,9
2,7
303,6
W14W15
W16
W17 W18

All rights reserved including the right to reproduce or disclose to third parties this drawing or position thereof without the specific written authorisation of Architectural Design Office / Dz.U.24/1994, poz.83, art. 115-118 /
Wszelkie prawa zastrzeżone, łącznie z prawem reprodukcji lub udostępniania osobom trzecim tego rysunku lub jego części, bez wyraźnego upoważnienia Biura Projektowego / Dz.U.24/1994, poz.83, art. 115-118 /

Nazwa Inwestycji / adres

Budowa stadionu piłkarskiego
(na terenie istniejącego stadionu)
przy ulicy Struga w Radomiu

część działki nr ewid. 78 przy ul.Andrzeja Struga / 11 Listopada
i część działki nr ewid. 81 przy ul. Stanisława Zbrowskiego

Inwestor

Miejski Ośrodek Sportu i Rekreacji w Radomiu Sp. z o.o.
ul. Gabriela Narutowicza 9, 26-600 Radom

Projektant

ROSA-BUD S.A.
26-600 RADOM, ul. Gazowa 5/7,
tel.(0 48) 383 51 50, fax:(0 48) 384 63 00
www.rosabud.pl email: rosabud@rosabud.pl

wojciech gęsiak
STUDIO ARCHITEKTONICZNE

WOJCIECH GĘSIAK STUDIO ARCHITEKTONICZNE
26-600 RADOM ul. Chrobrego 22
tel: (048) 384 55 95, (48) 363 30 13, www.wgstudio.pl
e-mail: wgstudio@wgstudio.pl fax:(048) 384 55 96

Branża	ARCHITEKTURA	Stadium dokumentacji	PROJEKT WYKONAWCZY

		Nr uprawnień
Generalny Projektant	mgr inż.arch. Wojciech Gęsiak	WBP-II-K-8386/RA/58/83
Zespół projektowy	mgr inż. Jarosław Głażewski	Wa-242/01
	mgr inż. Mirosław Kijak	MAZ/0340/PWOS/04
Sprawdzający	mgr inż. Mirosław Kijak	MAZ/0340/PWOS/04

Treść rysunku **ZEWNĘTRZNE INSTALACJE WODOCIĄGOWA**
i KANALIZACJI SANITARNEJ
PROFIL PODŁUŻNY INSTALACJI WODOCIĄGOWEJ (1) ETAP 2

Data	**LUTY 2017**		Skala
Nr projektu P-628	Data Rewizji	Nr tomu **IV**	**1:100/200**
Nr rysunku			**PW-S-IS-ZW-II-02**